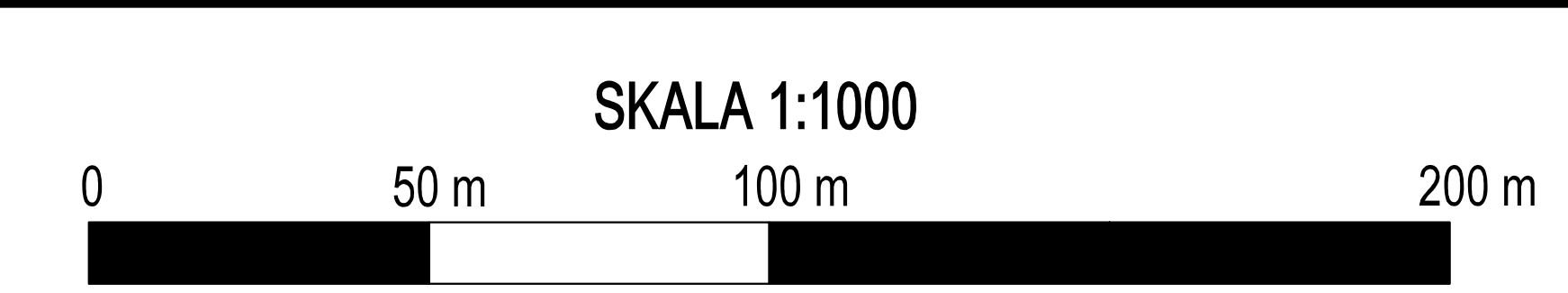
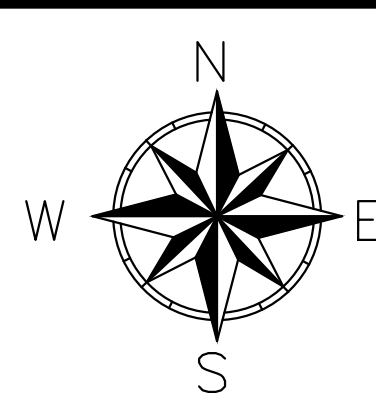


MIEJSCOWY PLAN ZAGOSPODAROWANIA PRZESTRZENNEGO
DLA WYBRANYCH OBSZARÓW POŁOŻONYCH NA OBSZARZE WIEJSKIM GMINY ŻUROMIN

Załącznik nr 52 do Uchwały Nr Rady Miejskiej w Żurominie z dnia



ORGAN SPORZĄDZAJĄCY
BURMISTRZ MIASTA I GMINY
ŻUROMIN

OBREB
WÓŁKA KLICZEWSKA

JEDNOSTKA PLANISTYCZNA WÓŁKA KLICZEWSKA - symbol literowy m

WYRYS ZE STUDIUM UWARUNKOWAŃ I KIERUNKÓW
ZAGOSPODAROWANIA PRZESTRZENNEGO
MIASTA I GMINY ŻUROMIN

granicze obszaru objętego planem miejscowym



OZNACZENIA

granicze obszaru objętego studium

STREFY FUNKCJONALNO-PRZESTRZENNE

strefa rolno-leśna

KIERUNKI ZAGOSPODAROWANIA TERENÓW

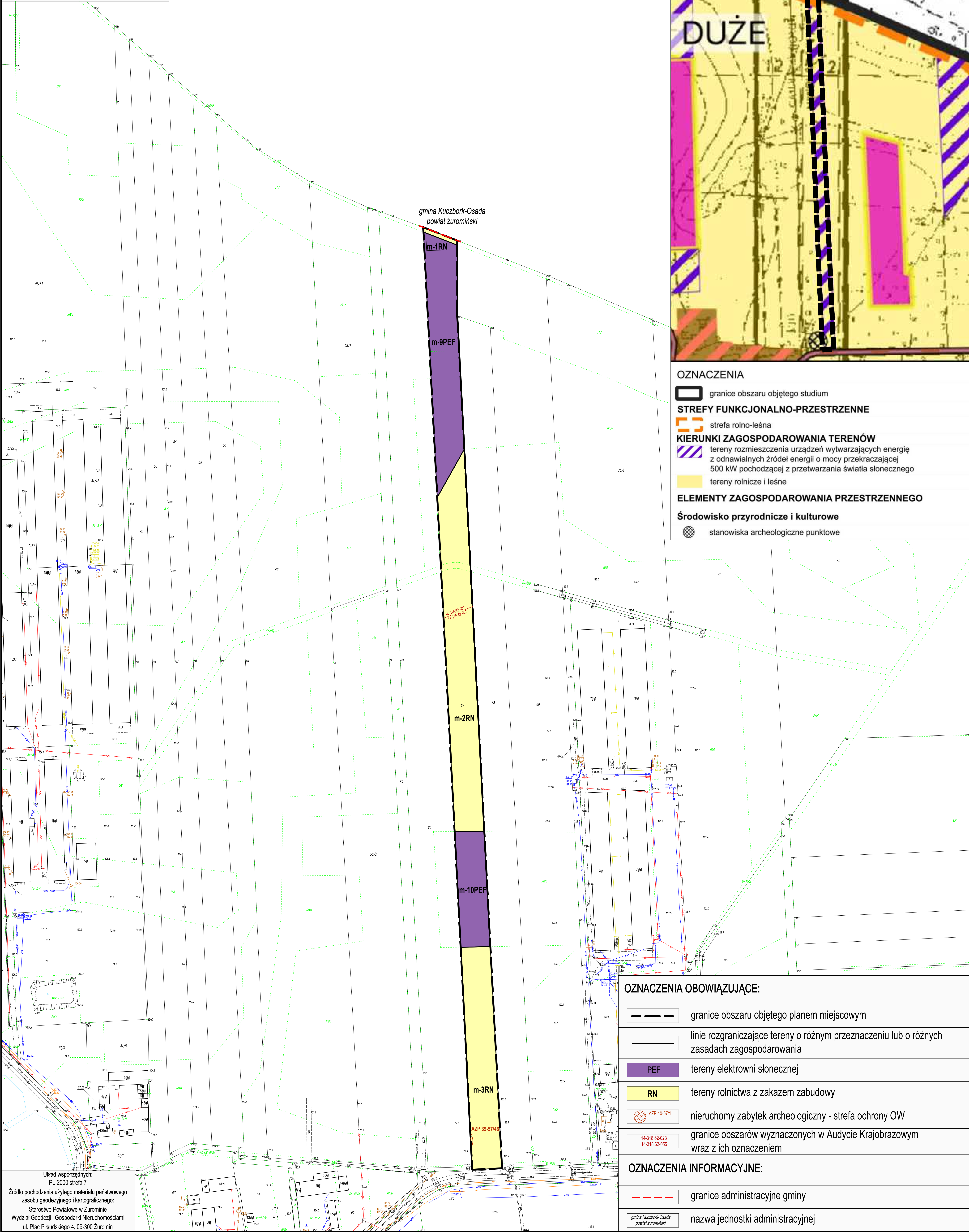
tereny rozmieszczenia urządzeń wytwarzających energię
z odnawialnych źródeł energii o mocy przekraczającej
500 kW pochodzącej z przetwarzania światła słonecznego

tereny rolnicze i leśne

ELEMENTY ZAGOSPODAROWANIA PRZESTRZENNEGO

Środowisko przyrodnicze i kulturowe

stanowiska archeologiczne punktowe



OZNACZENIA OBOWIĄZUJĄCE:

granicze obszaru objętego planem miejscowym

linie rozgraniczające tereny o różnym przeznaczeniu lub o różnych
zasadach zagospodarowania

PEF tereny elektrowni słonecznej

RN tereny rolnictwa z zakazem zabudowy

AZP 40-57/1 nieruchomy zabytek archeologiczny - strefa ochrony OW

granicze obszarów wyznaczonych w Audycie Krajobrazowym
wraz z ich oznaczeniem

OZNACZENIA INFORMACYJNE:

granicze administracyjne gminy

gmina Kuczbork-Osada powiat żuromiński
nazwa jednostki administracyjnej

Układ współrzędnych:

PL-2000 strefa 7

Źródło pochodzenia użytego materiału państwowego
zasobu geodezyjnego i kartograficznego:

Starostwo Powiatowe w Żurominie
Wydział Geodezji i Gospodarki Nieruchomościami
ul. Plac Piłsudskiego 4, 09-300 Żuromin